




Marche/Wandertour **Route 4: 13 Km**



Visite à pied 13 km

Nous laissons le camping-car à gauche l'Estrada Principal après ± 1000 m nous prenons à gauche la Rua Principal – sur le côté gauche se trouve le « Largo Silva Carvalho ». C'est également là que démarre le SCD PR3 local que nous suivrons en grande partie et qui est indiqué par des marquages JAUNE/ROUGE. Après ± 280 m à un carrefour en T, nous tournons à gauche dans la Rua Chaves - sur le côté gauche se trouve une Fonte (point d'eau) , après ± 300 m nous prenons la 1ère route à droite R.do Sardoal . Au T-Krpt on reprend le R.Principal à droite avec « Ribadão » à droite, une entreprise qui fait le commerce de bois exotiques, au bout à gauche l'Av. Tourner à Santo António vers  Silvares / Castelejo / Cernada.

Traverser le pont sur l'IC12 tout droit sur R. Silvares et dans le virage choisir un court morceau de nature et suivre le PR3 à droite et voir immédiatement la Capela de Sto António à gauche. Nous suivons ce chemin de terre jusqu'à ce que nous revenions à la route goudronnée R.Apeadeiro.

Suivez-les jusqu'à CASTELEJO. Restez à gauche au T-Krpt – Casa Alvez maison nr.14-, et suivez le R.casal qui devient le R.Comércio (sur la gauche se trouve le Minimercado P.FERRAZ, et un peu plus loin sur la droite la Capela de Castelejo). Continuez à suivre la route principale sur le côté droit, vous passerez devant l'"Associação Socio Cultural S.J.Evangelista Castelejo" et la route deviendra R.do Emigrante. Au croisement en Y suivant, tourner à droite sur R.do Emigrante, qui devient R.Vale de Rainha.

Nous prenons le pont piéton/vélo sur l'IC12 jusqu'à la N234 = R.Principal avec Restaurante Churrasqueira "O Chafariz" sur la gauche (lu-jeu 12:00-14:00 / ven-sam 12:00-14:00 – 20:00-23:00 / Dim 12:00-15:00)



**Estrada Principal 76
Vila Dianteira
3440-471 São João de Areias
Portugal**

GSM: +351910413345

**Email Address: info@terra-de-iguanas.com
Website: <https://www.terra-de-iguanas.com>**


**GPS:
N 40.39046 W 8.08577
N 40°23'26" W 8°05'09"**

São João de Areias



où l'on peut manger à des prix très démocratiques. Ici, nous tournons à droite et suivons la N234 sur $\pm 150m$ et tournons à gauche (route S/N avec panneau orange JCN Lda). Nous suivons cette route (PR3) qui se transforme en un chemin (non) goudronné à travers la forêt, jusqu'à ce que nous revenions au R.Principal que nous tournons à gauche et suivons jusqu'au prochain Krpt, où nous prenons le R.Caminho da Fonte sur à gauche et après $\pm 80m$ tourner encore à gauche dans un chemin. Nous suivons ce chemin en gardant toujours la droite. Nous passons une ruine sur le côté droit et suivons le chemin sinueux jusqu'à un T Krpt où nous tournons à droite dans la Travessa.de Adeirol jusqu'à Krpt où nous reprenons l'Estr.Principal vers la droite jusqu'à la jonction en Y (arrêt de bus) Ici, tournez à gauche dans le R.Eiras, que vous suivez jusqu'à ce que vous atteigniez un miroir et une impasse. Ici sur la gauche le R.Pombal, nous passons le « Parque das Merendas » (lieu de pique-nique – difficile à voir car le panneau a disparu, seulement un équipement de jeux) et suivons cette route jusqu'à la Chapelle et le cimetière, où nous tournons à droite sur la R. .Cimovila in. Suivez cette route et au prochain carrefour en Y Gardez à droite, traversez le tunnel sous la N234-6, à nouveau la R.Principal et IMMÉDIATEMENT à droite le chemin de terre jusqu'au Krpt avec la N234, que nous traversons au passage pour piétons et nous continuons tout droit sur Enter Estr.Principal où après $\pm 50m$ sur la gauche nous passons la « Escola Basica de Cancela » et après encore 150m, après une promenade saine et variée, nous arrivons à notre point de départ.


Wandern 13 km

Wir verlassen das Wohnmobil auf der linken Seite der Estrada Principal nach ± 1000 m nehmen wir links die Rua Principal – auf der linken Seite befindet sich der „Largo Silva Carvalho“. Hier beginnt auch der lokale PR3 SCD, dem wir größtenteils folgen werden und der durch GELB/ROTE Markierungen gekennzeichnet ist. Nach ± 280 m an einer T-Kreuzung biegen wir links in die Rua Chaves ab – auf der linken Seite ist eine Fonte (Wasserabzweigung) , nach ± 300 m nehmen wir die 1. Straße rechts R.do Sardoal . An der T-Krpt nehmen wir die R.Principal rechts mit „Ribadão“ rechts zurück, ein Unternehmen, das mit exotischen Hölzern handelt, am Ende links die Av. Biegen Sie in Santo António in Richtung  Silvares / Castelejo / Cernada ab.

Überqueren Sie die Brücke über die IC12 geradeaus auf R.Silvares und wählen Sie in der Kurve ein kurzes Stück Natur und folgen Sie der PR3 nach rechts und sehen Sie sofort die Capela de Sto António auf der linken Seite. Wir folgen diesem Schotterweg, bis wir wieder auf die Asphaltstraße R.Apeadeiro gelangen.

Folgen Sie diesen bis CASTELEJO. Halten Sie sich an der T-Krpt – Casa Alvez Haus Nr. 14 – links und folgen Sie der R.casal, die in die R.Comércio übergeht (links ist der Minimercado P.FERRAZ und etwas weiter rechts die Capela de Castelejo).). Folgen Sie der Hauptstraße auf der rechten Seite, Sie passieren die „Associação Socio Cultural S.J.Evangelista Castelejo“ und die Straße wird zur R.do Emigrante. An der nächsten Y-Kreuzung rechts auf den R.do Emigrante abbiegen, der zum R.Vale de Rainha wird.

Wir nehmen die Fußgänger-/Fahrradbrücke über den IC12 zur N234 = R.Principal mit Restaurante Churrasqueira „O Chafariz“ auf der linken Seite (Mo-Do 12:00-14:00 / Fr-Sa 12:00-14:00 – 20:00-23:00 / So 12:00-15:00)

wo Sie zu sehr demokratischen Preisen essen können. Hier biegen wir rechts ab und folgen der N234 für ± 150 m und biegen dann links ab (Straße S/N mit orangefarbenem Schild JCN Lda). Wir folgen dieser Straße (PR3), die in einen (un)gepflasterten Pfad durch den Wald übergeht, bis wir zurück zum R.Principal kommen, dem wir nach links abbiegen und bis zum nächsten Krpt folgen, wo wir den R.Caminho da Fonte nehmen links abbiegen und nach ca. 80m wieder links in einen Weg einbiegen. Wir folgen diesem Weg, immer rechts haltend. Wir passieren eine Ruine auf der rechten Seite und folgen dem verschlungenen Weg bis zu einem T Krpt wo wir rechts in die Travessa.de Adeirol abbiegen bis  Krpt wo wir die Estr.Principal wieder nach rechts nehmen bis zur Y-Kreuzung (Bushaltestelle) Hier biegen Sie links in die R.Eiras ein, der Sie folgen, bis Sie einen Spiegel und eine Sackgasse erreichen. Hier links der R.Pombal, wir passieren den "Parque das Merendas" (Picknickplatz - schwer zu erkennen, da das Schild verschwunden ist, nur noch ein Spielgerät) und folgen dieser Straße bis zur Kapelle und dem Friedhof, wo wir rechts abbiegen auf die R. .Cimovila hinein. Dieser Straße folgen und an der nächsten Y-Kreuzung rechts halten, durch den Tunnel unter der N234-6, wieder die R.Principal und SOFORT rechts den Schotterweg zur Krpt mit der N234, die wir Überqueren Sie den Fußgängerüberweg und gehen Sie geradeaus auf die Estr.Principal, wo wir nach ± 50 m auf der linken Seite an der „Escola Basica de Cancela“ vorbeikommen und nach weiteren 150 m nach einem gesunden und abwechslungsreichen Spaziergang wieder an unserem Ausgangspunkt ankommen .